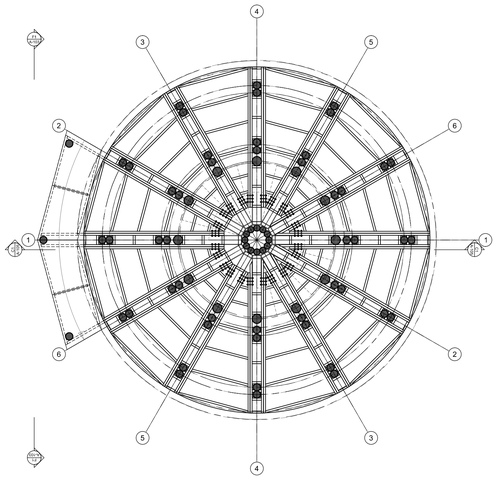

PLANTA NIVEL 0
Escala 1:50

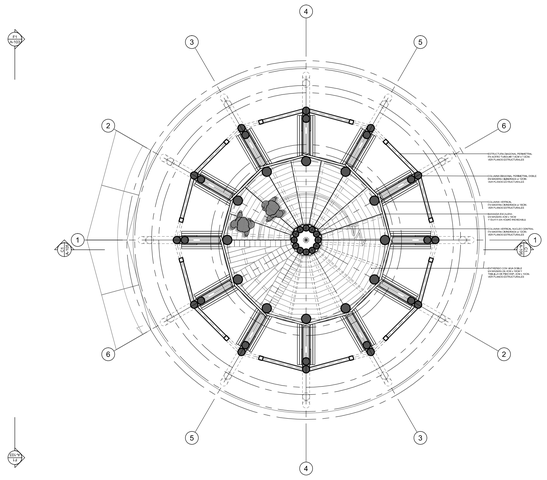

PLANTA NIVEL 2
Escala 1:50

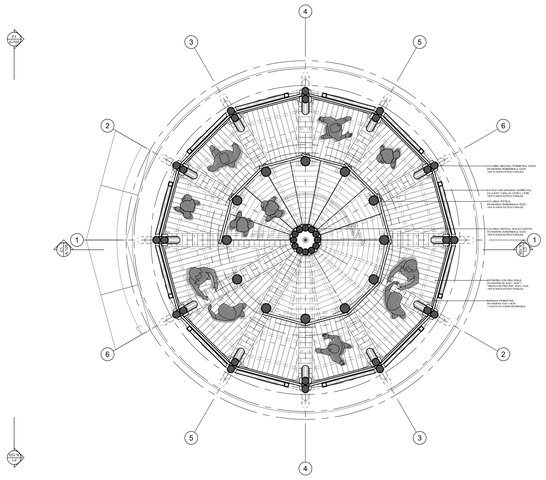

PLANTA NIVEL 3
Escala 1:50

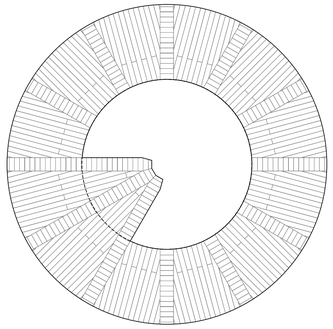

A ÚTIL
NIVEL
+7.20M =
21.71 M2

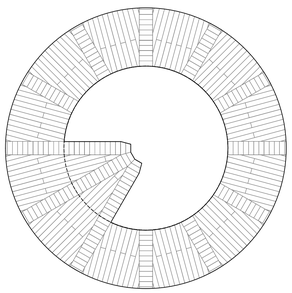

A ÚTIL
NIVEL
+4.80M =
15.35 M2

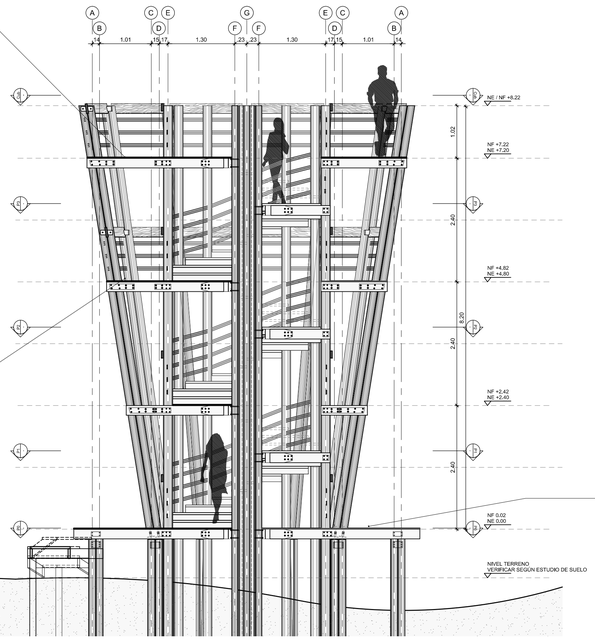

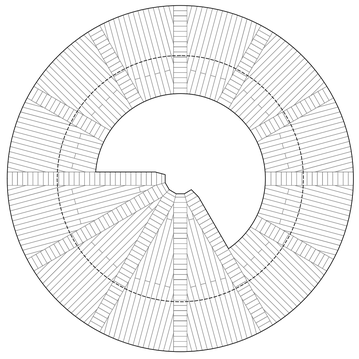

A ÚTIL
NIVEL +0.00M =
17.52 M2

CUADRO DE ÁREAS		
NIVEL	**DESCRIPCIÓN**	**ÁREA (M2)**
N +0,00 M	ÁREA ÚTIL MIRADOR	17,52
N +0,00 M	ÁREA COMPLEMENTARIA	12,49
N +0,00 M ÷ +2,40 M	ÁREA ESCALERA	6,34
N +2,40 M	ÁREA ÚTIL MIRADOR	
N +2,40 M	ÁREA COMPLEMENTARIA	1,61
N +2,40 M ÷ +4,80 M	ÁREA ESCALERA	6,34
N +4,80 M	ÁREA ÚTIL MIRADOR	15,35
N +4,80 M	ÁREA COMPLEMENTARIA	1,61
N +4,80 M ÷ +7,20 M	ÁREA ESCALERA	6,34
N +7,20 M	ÁREA ÚTIL MIRADOR	21,71
N +7,20 M	ÁREA COMPLEMENTARIA	1,72
ÁREA TOTAL ÚTIL MIRADOR		**54,58**
ÁREA COMPLEMENTARIA TOTAL		**36,45**
ÁREA TOTAL CONSTRUIDA		**91,03**

LOCALIZACIÓN:
PNN CHINGAZA

TORRE DE AVISTAMIENTO DE AVES
SENDERO PLANTAS DEL CAMINO - SECTOR LA PAILA

CONTENIDO:
CUADRO DE ÁREAS
ESQUEMA ÁREA ÚTIL NIVELES
PLANTA NIVEL 2
PLANTA NIVEL 3

Placa de inventario: N/A
Escala: N/A - 1:50
Archivo: Torre Avistam Aves_Chingaza.dwg
Fecha: -

APROBÓ: -

ELABORÓ: Arq. EMANUELE VIRZÍ
2021-08-02

MODIFICACIONES

#	FECHA	RESP.	DESCRIPCIÓN
0			
1			
2			
3			-
4			

OBSERVACIONES:
NOTAS GENERALES:
NOTA 1: TODAS LAS MEDIDAS ESTAN DADAS EN METROS Y DEBEN SER VERIFICADAS EN OBRA
NOTA 2: TODA LA MADERA UTILIZADA EN LAS INFRAESTRUCTURAS DEBE SER INMUNIZADA VACÍO PRESIÓN CON SALES CCA EN UNA PROPORCIÓN DE 16 KG/M3
NOTA 3: CUALQUIER MODIFICACION SOBRE EL PROYECTO DEBE SER APROBADA POR EL GRUPO DE INFRAESTRUCTURA DE PARQUES NACIONALES NATURALES DE COLOMBIA

PLANO No:
A-102
2 DE 6